

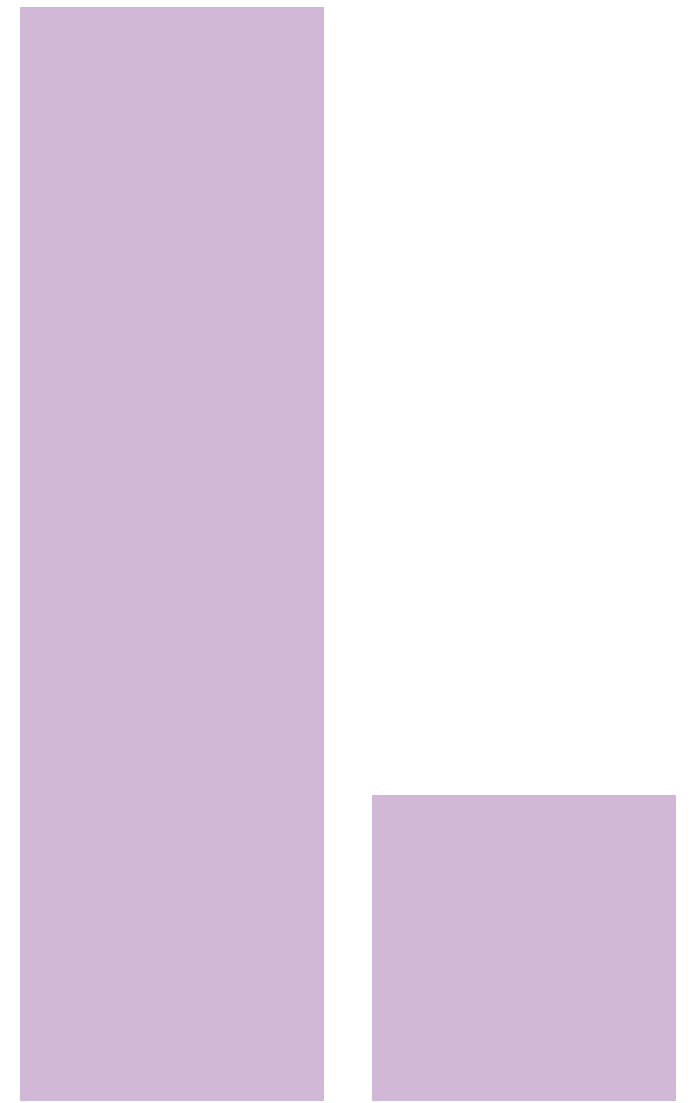




BioTexCom
center for human reproduction



Come raggiungere Kyiv
Dall'Europa?



Poiché lo spazio aereo in Ucraina rimane ancora chiuso, il modo piú conveniente di arrivare a Kyiv è via terra dai paesi vicini (Polonia, Ungheria, Romania, Slovacchia, ecc.).

E' possibile arrivare in autobus anche direttamente dall'Italia.

Se volete viaggiare prima in aereo, è consigliabile scegliere le città polacche come Varsavia o Cracovia, o altri paesi vicini, e poi continuare il vostro viaggio verso Kyiv.



Opzioni di percorso:

1. Via Ungheria:

- Da Budapest

Treno diretto:

Il treno Budapest-Keleti → Kyiv-Pasazhyrskyi effettua corse giornaliere e offre un modo comodo per raggiungere l'Ucraina. Il tempo di percorrenza è di circa 20 ore.

2. Via Polonia:

Le tratte principali sono via Cracovia-Przemysl-Kyiv o Varsavia-Chełm-Kyiv.

- Da Cracovia:

Dall'aeroporto di Cracovia-Balice, raggiungere la stazione ferroviaria principale di Cracovia (Krakow-Glowny) – in treno, taxi o autobus.

Treno Cracovia Centrale (Krakow-Glowny) → Przemysl Glowny (circa 3 ore).

Oppure si può prendere l'autobus da Cracovia → Przemysl Glowny.

Trasferimento al treno Przemysl → Kyiv-Pasazhyrskyi (circa 10 ore di viaggio). I biglietti devono essere acquistati in anticipo a causa dell'elevata richiesta (sono in vendita 20 giorni prima della data di viaggio).

Ecco il video di come le coppie arrivano da noi con questo itinerario:

Clicca per vedere



- Da Varsavia:

Dall'aeroporto arrivare con l'autobus o taxi alla stazione ferroviaria Varsavia Orientale (Warszawa Wschodnia)

Treno Warszawa Wschodnia → Chelm → Kyiv-Pasazhyrskyi parte tutti i giorni.

Il viaggio dura circa 18 ore e prevede uno scalo veloce a Chelm. I biglietti devono essere acquistati in anticipo a causa dell'elevata richiesta (sono in vendita 20 giorni prima della data di viaggio).

Autobus diretto:

Gli autobus da Varsavia o Cracovia a Kyiv partono quasi ogni ora. Le compagnie più note sono Flixbus, Infobus, Busfor. Il viaggio dura 15-20 ore.

3. Via Slovacchia:

Un valico di frontiera popolare: Vysne Nemecke → Uzhhorod.

- Dalla Slovacchia, potete viaggiare in treno o autobus fino alla città di confine

di Vysne Nemecke, dove potete entrare in Ucraina.

Ulteriore tappa:

- Da Uzhhorod a Kyiv - in treno (circa 12 ore) o autobus.

4. Via Ungheria:

Varchi di frontiera:

Záhony → Chop: In treno o in auto.

Alternativa con i mezzi pubblici:

Ci sono treni da Chop a Kyiv (11-12 ore di viaggio).

5. Via Romania:

Attraversamenti popolari:

Sighetu Marmatiei → Solotvyno: In macchina o autobus.

Halmeu → Dyakovo: in auto o in autobus.

Altro con i mezzi pubblici:

Da Solotvyno o Dyakovo puoi prendere un treno o un autobus per Kyiv.

6. In macchina:

I valichi di frontiera popolari:

- Dalla Polonia:

Medyka → Shehyni.

Dorohusk → Yahodyn.

Hrebenne → Rava-Ruska.

- Dall'Ungheria:

Beregsurany → Luzhanka.

Zahony → Chop.

- Dalla Romania:

Sighetu Marmatiei → Solotvyno.

Halmeu → Djakovo.

- Dalla Slovacchia:

Vysne Nemecke → Užhorod.

Corrieri privati:

Potete trovare un autista o servizio taxi privato su internet. Questa è un'opzione comoda per viaggi individuali o di gruppo, soprattutto se si viaggia con molti bagagli o con bambini piccoli.

Acquista biglietti:

- Ferrovie ucraine: booking.uz.gov.ua/en
- Ferrovie polacche (Koleo): koleo.pl/en
- Flixbus (autobus): flixbus.co.uk
- Altri servizi di autobus: infobus.eu/en, busfor.pl

Informazioni sui tempi di attesa ai punti di confine

<https://kordon.customs.gov.ua/en>